


# 海南儋州生茂房地产开发有限公司用地勘测红线图

2182.144-317.473



界址点坐标表

点号	X	Y	边长
J1	2182676.861	317557.427	0.14
J2	2182676.922	317557.553	20.97
J3	2182685.101	317577.262	20.99
J4	2182691.719	317596.777	17.22
J5	2182695.948	317613.468	178.72
J6	2182685.404	317791.880	12.25
J7	2182680.915	317803.276	3.00
J8	2182678.123	317802.176	6.19
J9	2182679.788	317808.135	3.69
J10	2182682.283	317810.857	3.26
J11	2182684.123	317813.552	55.20
J12	2182680.867	317868.656	11.74
J13	2182669.929	317864.382	5.19
J14	2182671.816	317859.552	5.00
J15	2182673.636	317854.893	4.98
J16	2182675.449	317850.253	4.64
J17	2182677.111	317845.917	4.21
J18	2182678.185	317841.844	4.10
J19	2182678.657	317837.768	4.10
J20	2182678.543	317833.666	

界址点坐标表

点号	X	Y	边长
J20	2182678.543	317833.666	4.10
J21	2182677.847	317829.623	4.10
J22	2182676.582	317825.720	4.10
J23	2182674.774	317822.036	2.79
J24	2182673.198	317819.729	3.38
J25	2182669.817	317819.725	1.58
J26	2182669.140	317821.156	21.04
J27	2182659.440	317839.829	21.04
J28	2182646.956	317856.771	20.97
J29	2182634.049	317873.303	20.97
J30	2182620.222	317889.065	20.95
J31	2182605.483	317903.956	20.73
J32	2182589.818	317917.528	20.45
J33	2182573.765	317930.190	1.57
J34	2182572.496	317931.115	61.61
J35	2182510.886	317930.516	11.95
J36	2182520.376	317923.252	6.00
J37	2182516.727	317918.486	34.01
J38	2182543.735	317897.810	6.00
J39	2182547.384	317902.576	

界址点坐标表

点号	X	Y	边长
J39	2182547.384	317902.576	26.01
J40	2182568.037	317886.765	9.87
J41	2182574.034	317894.598	16.71
J42	2182586.583	317883.538	19.10
J43	2182600.390	317870.359	19.08
J44	2182612.754	317855.828	19.06
J45	2182624.291	317840.650	19.05
J46	2182634.430	317824.521	19.04
J47	2182643.965	317808.040	19.06
J48	2182652.452	317790.976	19.06
J49	2182659.150	317773.134	19.04
J50	2182664.805	317754.954	19.04
J51	2182669.449	317736.490	19.04
J52	2182672.555	317717.704	19.03
J53	2182674.431	317698.762	19.03
J54	2182674.969	317679.738	19.06
J55	2182674.912	317660.677	19.07
J56	2182672.603	317641.752	19.07
J57	2182669.645	317622.914	19.08
J58	2182664.992	317604.414	

界址点坐标表

点号	X	Y	边长
J58	2182664.992	317604.414	19.08
J59	2182659.244	317586.221	19.08
J60	2182652.142	317568.508	12.64
J61	2182646.633	317557.133	30.23
J1	2182676.861	317557.427	

S=11963.93 平方米 17.95亩

海南嘉远测绘有限公司

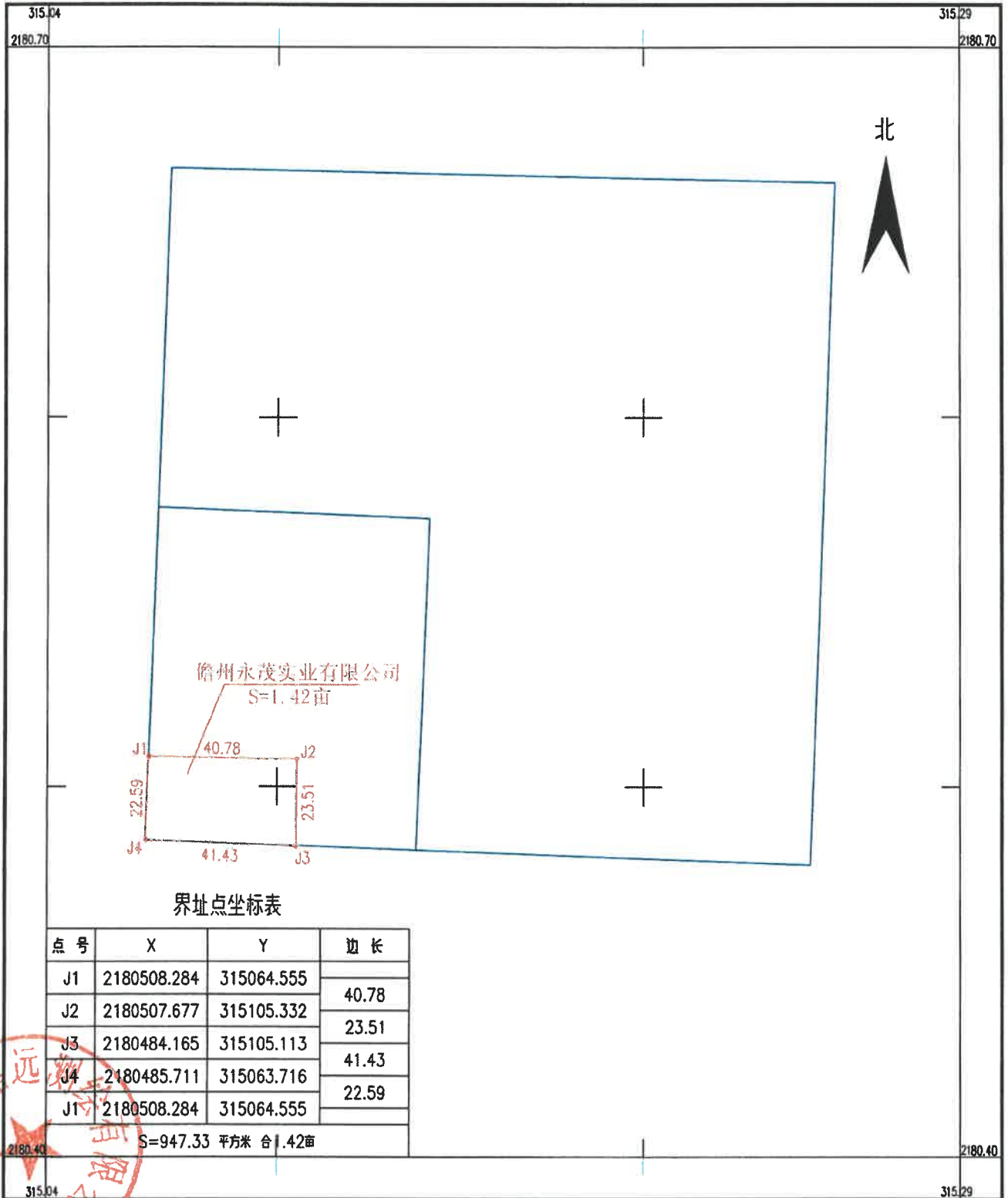
2000国家大地坐标系。  
2017年版图式。  
2023年8月数字化制图。

1:1500

测量员: 符智勇  
绘图员: 黄安娜  
审核员: 向 阳

# 儋州永茂实业有限公司勘测定界图

2180.400-315.037



海南嘉远测绘有限公司

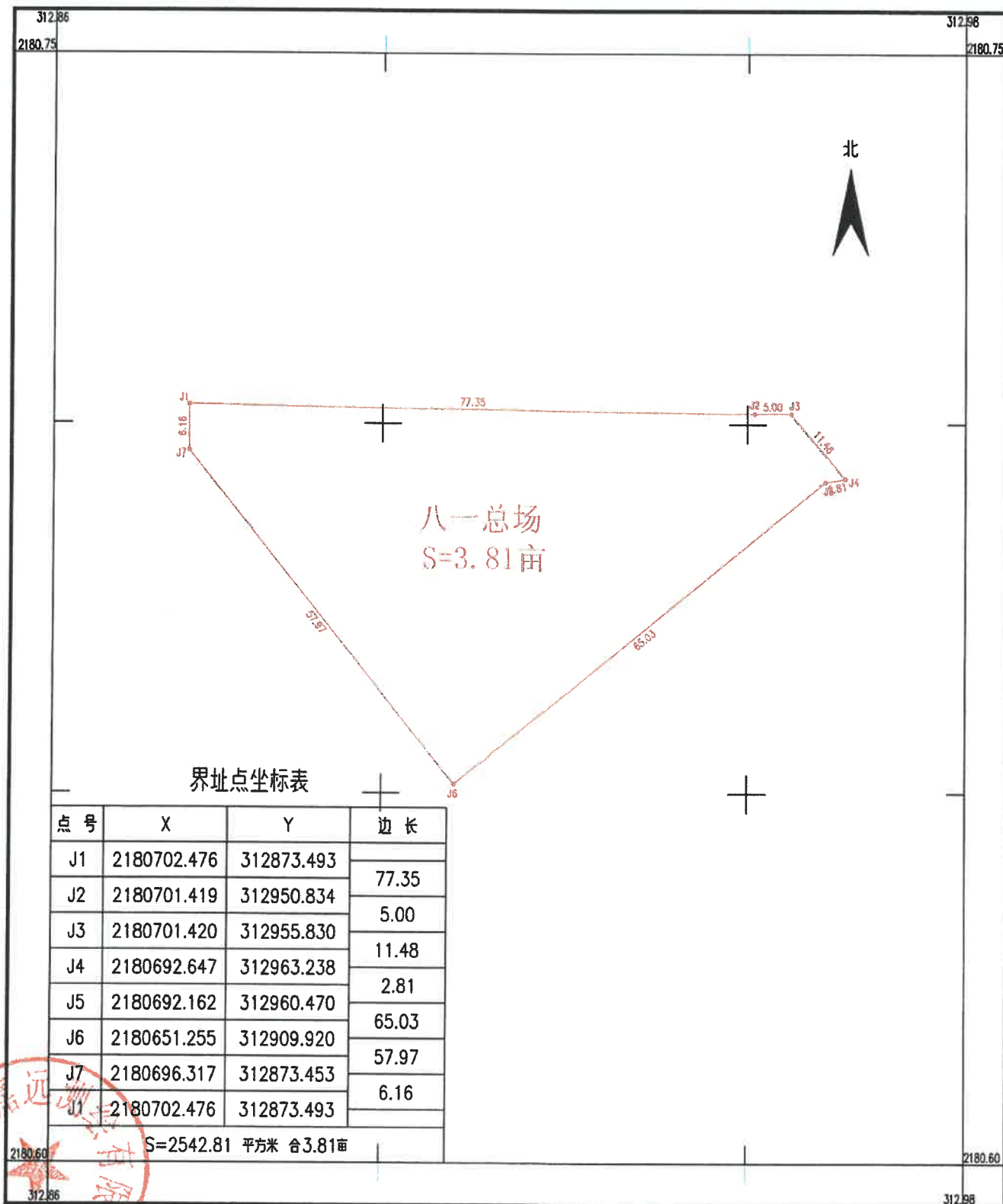
2000国家大地坐标系.  
2017年版图式.  
2023年7月数字化制图.

1:1000

测量员: 符智勇  
绘图员: 黄安娜  
审核员: 向阳

# 国营八一农场供贸公司勘测定界图

2180.600-312.855



海南嘉远测绘有限公司

2000国家大地坐标系.  
2017年版图式.  
2023年7月数字化制图.

1:500

测量员: 符智勇  
绘图员: 黄安娜  
审核员: 向阳

# 环新英湾旅游公路支线项目新州镇（建设用地）用地 征地勘测宗地图

单位：m.m<sup>2</sup>

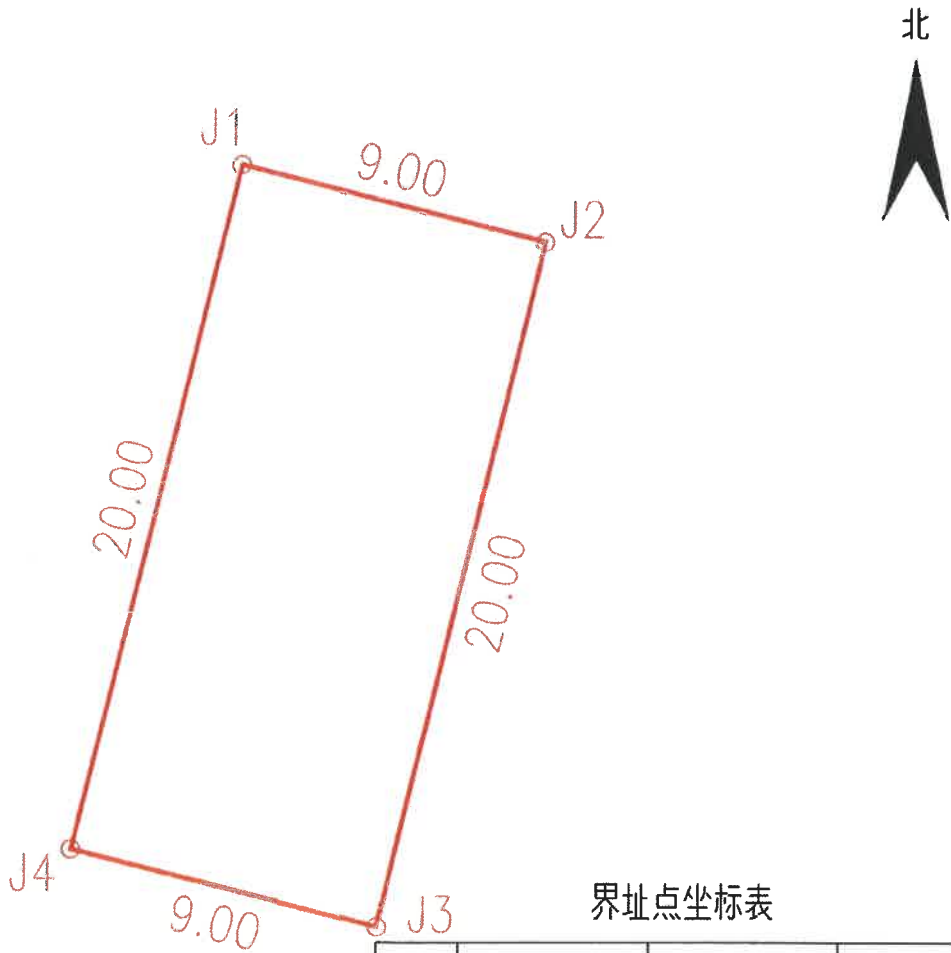
编号：A1

土地权利人：李可立

所在图幅：2184.60-320.25

宗地面积：180.00

宗地坐落：儋州市新州镇新英墟农贸市场



界址点坐标表

点号	X	Y	边长
J1	2184648.479	320386.690	9.00
J2	2184646.316	320395.426	20.00
J3	2184626.902	320390.620	9.00
J4	2184629.065	320381.884	20.00
S=180.00 平方米 合0.27亩			

地类名称	面积 (m <sup>2</sup> )	备注
国有建设用地	27.68	征地线内
	152.32	征地线外

海南嘉远测绘有限公司

2023年03月25日解析法测绘界址点  
国家2000坐标系，111度带。  
制图日期：2023年03月25日  
审核日期：2023年03月25日

1:350

绘图员：符智勇

审核员：向 阳

权利人确认（签章）：-----

# 环新英湾旅游公路支线项目新州镇（建设用地）用地 征地勘测宗地图

单位：m.m<sup>2</sup>

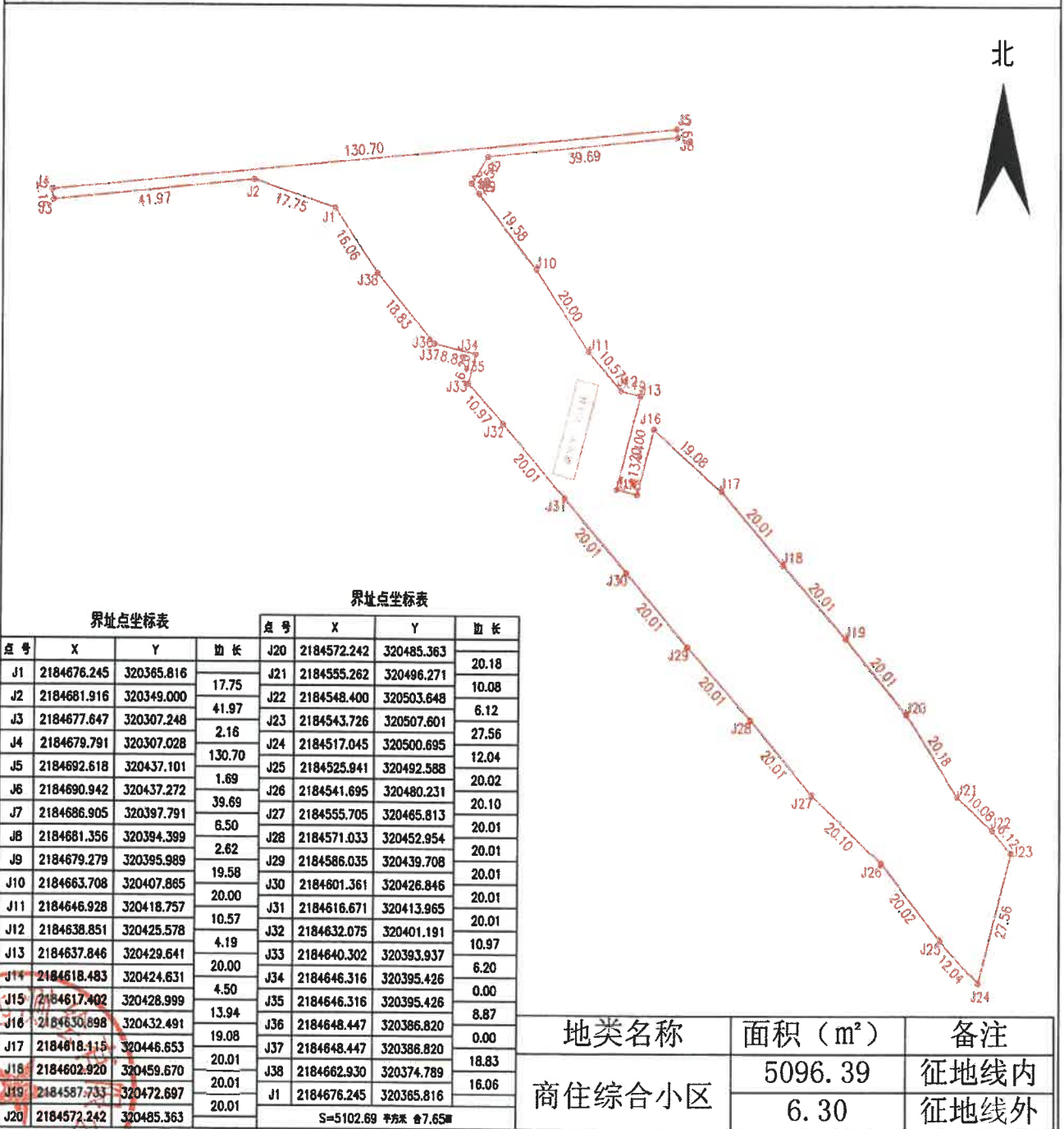
编号：A2

土地权利人：赵积德

所在图幅：2184.60-320.25

宗地面积：5102.69

宗地坐落：儋州市新州镇新英墟农贸市场



海南嘉远测绘有限公司

2023年03月25日解析法测绘界址点  
国家2000坐标系，111度带。  
制图日期：2023年03月25日  
审核日期：2023年03月25日

1:350

绘图员：符智勇  
审核员：向阳

权利人确认（签章）：-----



# 环新英湾旅游公路支线项目新州镇（建设用地）用地 征地勘测宗地图

单位：m.m<sup>2</sup>

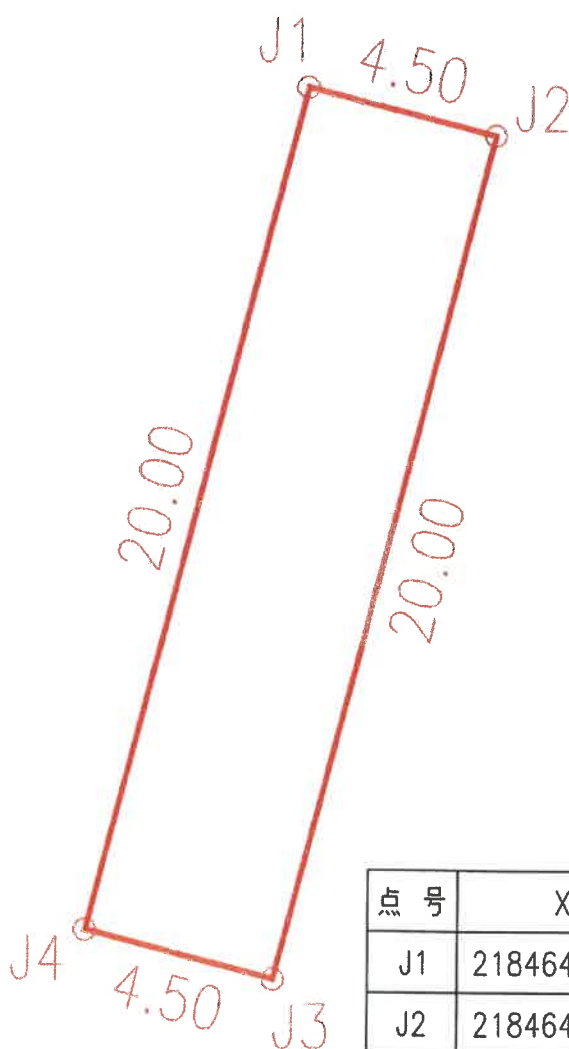
编号：A4

土地权利人：谢克平 吴江妹

所在图幅：2184.60-320.25

宗地面积：90.00

宗地坐落：儋州市新州镇新英墟农贸市场



界址点坐标表

点号	X	Y	边长
J1	2184641.092	320416.531	
J2	2184640.009	320420.899	4.50
J3	2184620.648	320415.887	20.00
J4	2184621.729	320411.519	4.50
J1	2184641.092	320416.531	20.00

S=90.00 平方米 合0.1350亩

地类名称	面积 (m <sup>2</sup> )
国有建设用地	90

海南嘉远测绘有限公司

2023年03月25日解析法测绘界址点  
国家2000坐标系，111度带。  
制图日期：2023年03月25日  
审核日期：2023年03月25日

绘图员：符智勇  
审核员：向阳

权利人确认（签章）：-----

# 环新英湾旅游公路支线项目新州镇（建设用地）用地 征地勘测宗地图

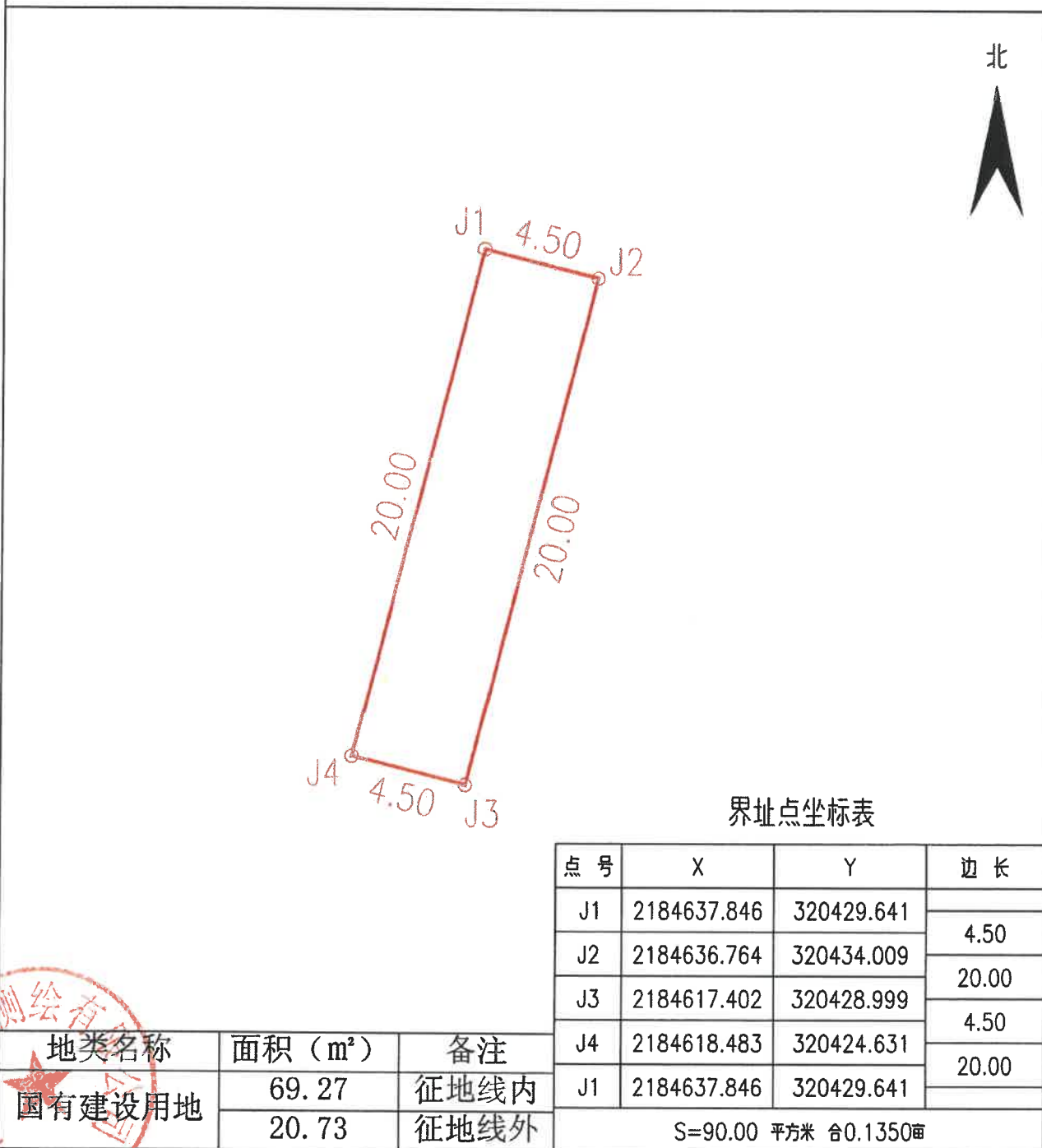
单位：m.m<sup>2</sup>

编号：A5

土地权利人：万喜雄、林本珠

所在图幅：2184.60-320.25

宗地坐落：儋州市新州镇新英墟农贸市场 宗地面积：90.00



海南嘉远测绘有限公司

2023年03月25日解析法测绘界址点  
国家2000坐标系，111度带。  
制图日期：2023年03月25日  
审核日期：2023年03月25日

1:310

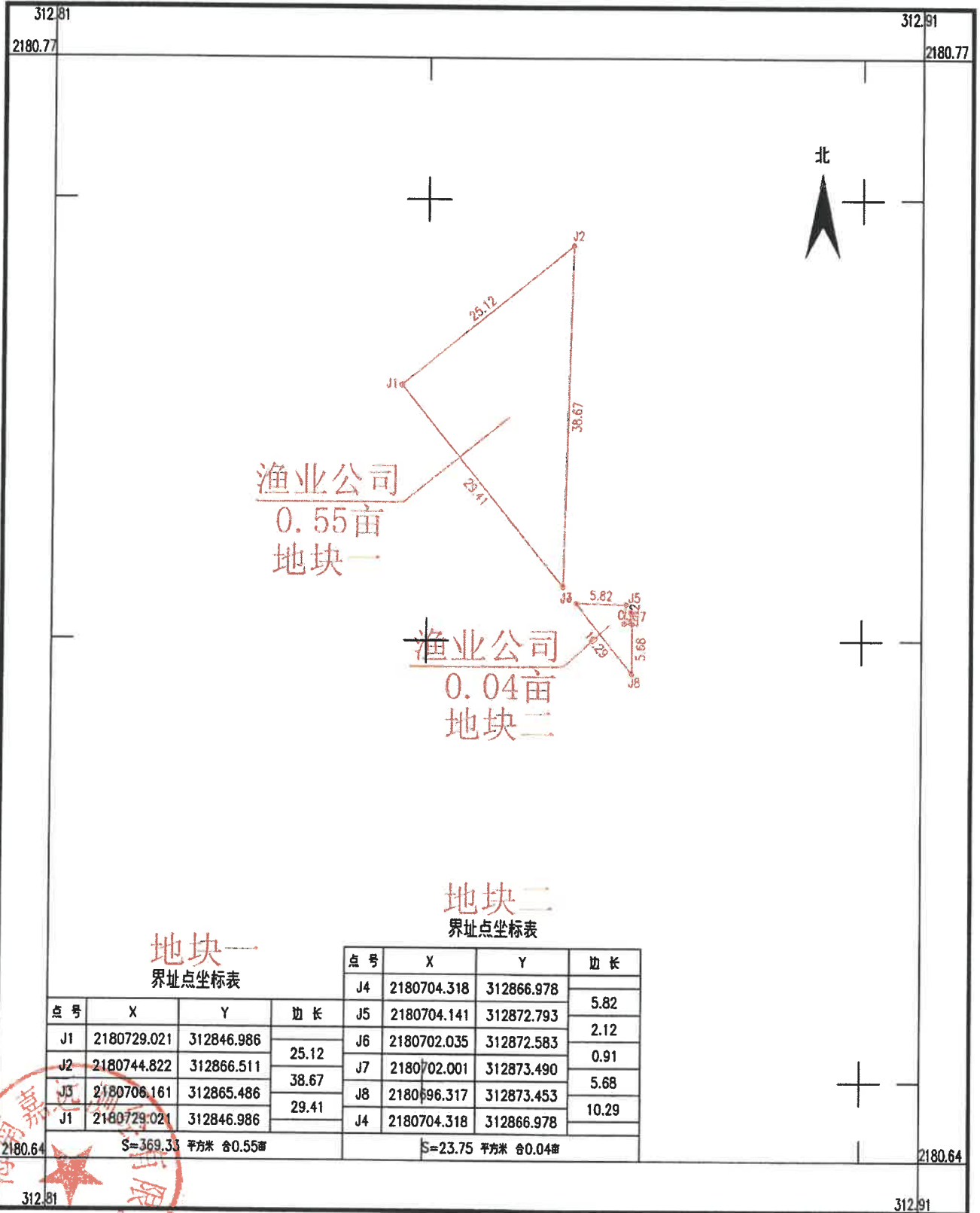
绘图员：符智勇

审核员：向阳

权利人确认（签章）：-----

# 海南省南海现代渔业集团有限公司勘测定界图

2180.641-312.807



渔业公司  
0.55亩  
地块一

渔业公司  
0.04亩  
地块二

地块一  
界址点坐标表

点号	X	Y	边长
J1	2180729.021	312846.986	25.12
J2	2180744.822	312866.511	
J3	2180706.161	312865.486	38.67
J1	2180729.021	312846.986	29.41

S=369.33 平方米 合0.55亩

地块二  
界址点坐标表

点号	X	Y	边长
J4	2180704.318	312866.978	5.82
J5	2180704.141	312872.793	
J6	2180702.035	312872.583	2.12
J7	2180702.001	312873.490	0.91
J8	2180796.317	312873.453	5.68
J4	2180704.318	312866.978	10.29

S=23.75 平方米 合0.04亩

海南嘉远测绘有限公司

2000国家大地坐标系.  
2017年版图式.  
2023年7月数字化制图.

1:500

测量员: 符智勇  
绘图员: 黄安娜  
审核员: 向阳



# 环新英湾旅游公路支线项目（国有土地）用地征地勘测宗地图

单位: m.m<sup>2</sup>

宗地代码:

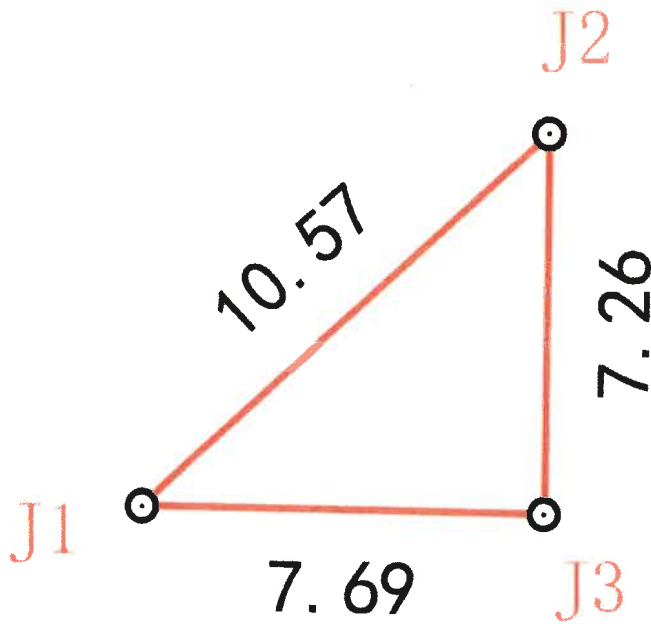
土地权利人: 儋州鹏跃木器制品有限公司

所在图幅:

宗地面积: 27.91

宗地座落: 儋州市木棠镇水蔬下村

编号:



界址点坐标表

点号	X	Y	边长
J1	2190279.990	320234.917	10.57
J2	2190287.111	320242.734	7.26
J3	2190279.854	320242.606	7.69
J1	2190279.990	320234.917	
S=27.91 平方米 合0.04亩			

海南鑫都测绘有限公司



国有土地

27.91m<sup>2</sup>

2023年08月04日解析法测绘界址点

比例 1:300

绘图员: 黎冠书

国家2000坐标系, 111度带。

检核员: 林景生

制图日期: 2023年08月04日

权利人确认(签章): \_\_\_\_\_

审核日期: 2023年08月04日